BIENVENUE À BROMONT

ACCÈS ET REGLEMENTS

L'accès aux sentiers est gratuit pour les résidents de Bromont (preuve de résidence obligatoire via Bciti).

Si vous n'êtes pas résident de Bromont, vous devez défrayer les autorisations d'accès applicables du Parc des sommets.
Procurez-vous un laisser passer en ligne ici :

CODE D'ÉTHIQUE DU RANDONNEUR

Planifiez votre randonnée de manière à respecter vos besoins, vos objectifs et vos limites. Informez-vous sur les conditions météo. Apportez un moyen de communication efficace, une trousse de premiers soins, une carte du sentier, ainsi que les provisions et l'équipement adéquats.

Restez sur les sentiers en tout temps. Laissez les pierres, plantes et tout autre objet naturel là où ils sont.

Rapportez tous vos déchets. Merci de rester courtois et de respecter les autres usagers.

Vous devez obligatoirement tenir votre chien en laisse en tout temps.

NIVEAUX DE DIFFICULTÉ

- FACILE
- INTERMÉDIAIRE
- SOUTENU
- DIFFICILE
- TRÈS DIFFICILE

Signalez le 911
450-534-0000

Consultez l'état des sentiers

N

RÉSEAU DE LA MONTAGNE
PARC DES SOMMETS BROMONT

COOL

MERCI
à tous les bénévoles qui entretiennent les sentiers !

EN CAS D'URGENCE

Il est possible de joindre la patrouille par téléphone au 1 866 276-6668 poste 2100 durant les heures d'ouverture de la station. En dehors de ces heures, signalez le 911.

Bromont | BROMONT | PARC DES SOMMETS

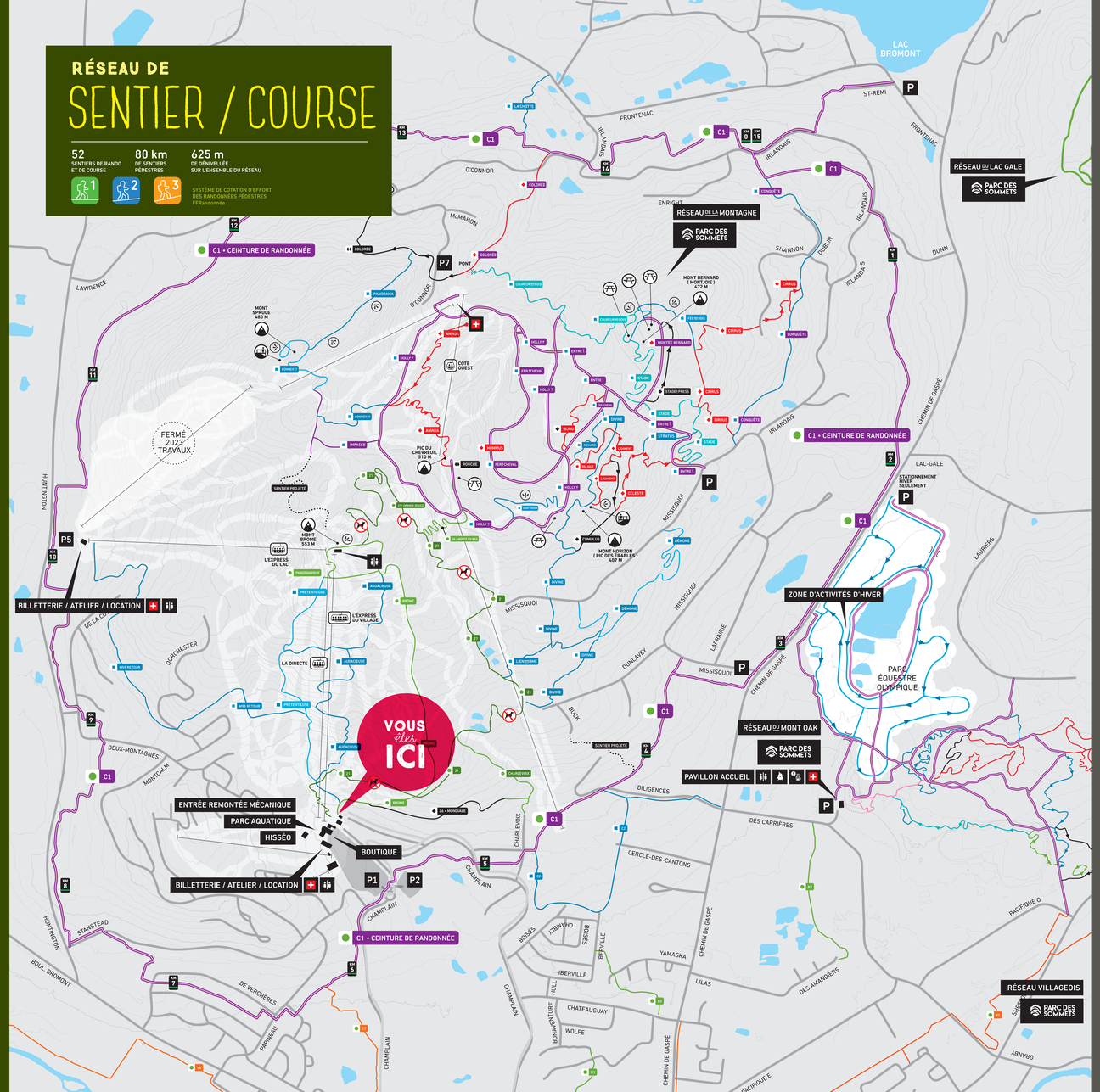

BIENVENUE À BROMONT

ACCÈS ET REGLEMENTS

L'accès aux sentiers est gratuit pour les résidents de Bromont (preuve de résidence obligatoire via Bciti).

Si vous n'êtes pas résident de Bromont, vous devez défrayer les autorisations d'accès applicables du Parc des sommets.
Procurez-vous un laisser passer en ligne ici :

CODE D'ÉTHIQUE DU RANDONNEUR

Planifiez votre randonnée de manière à respecter vos besoins, vos objectifs et vos limites. Informez-vous sur les conditions météo. Apportez un moyen de communication efficace, une trousse de premiers soins, une carte du sentier, ainsi que les provisions et l'équipement adéquats.

Restez sur les sentiers en tout temps. Laissez les pierres, plantes et tout autre objet naturel là où ils sont.

Rapportez tous vos déchets. Merci de rester courtois et de respecter les autres usagers.

Vous devez obligatoirement tenir votre chien en laisse en tout temps.

NIVEAUX DE DIFFICULTÉ

- FACILE
- INTERMÉDIAIRE
- SOUTENU
- DIFFICILE
- TRÈS DIFFICILE

Signalez le 911
450-534-0000

Consultez l'état des sentiers

RÉSEAU DE LA MONTAGNE
PARC DES SOMMETS BROMONT

COOL

MERCI
à tous les bénévoles qui entretiennent les sentiers !

EN CAS D'URGENCE

Il est possible de joindre la patrouille par téléphone au 1 866 276-6668 poste 2100 durant les heures d'ouverture de la station. En dehors de ces heures, signalez le 911.

Bromont | BROMONT | PARC DES SOMMETS

RÉSEAU DE SENTIER / COURSE

52 SENTIERS DE RANDO ET DE COURSE
80 km DE SENTIERS PÉDESTRES
625 m DE DÉNIVELLÉE SUR L'ENSEMBLE DU RÉSEAU

SYSTÈME DE COTATION D'EFFORT DES RANDONNÉES PÉDESTRES FFRandonnée

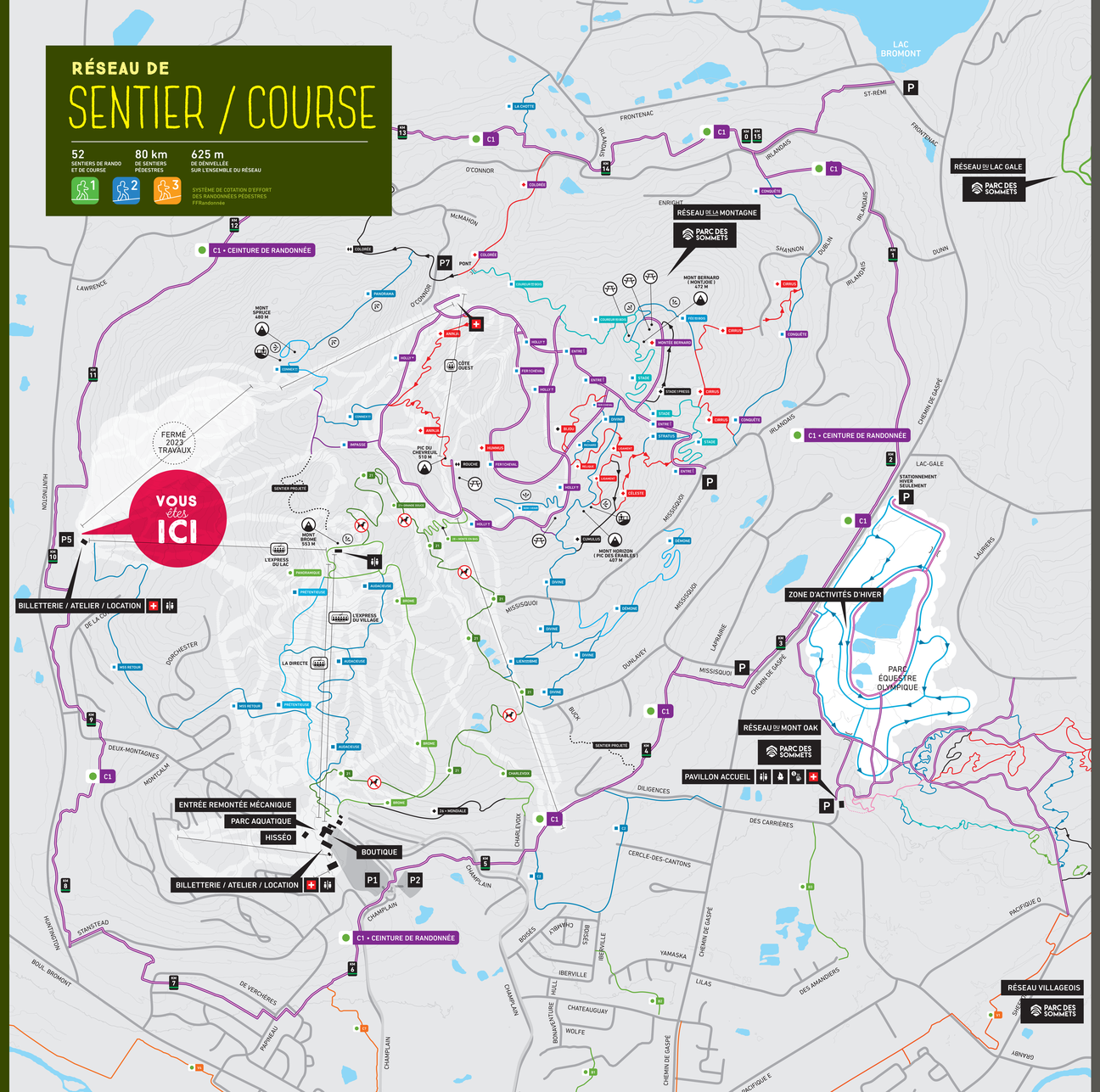

PARCOURS FACE SUD
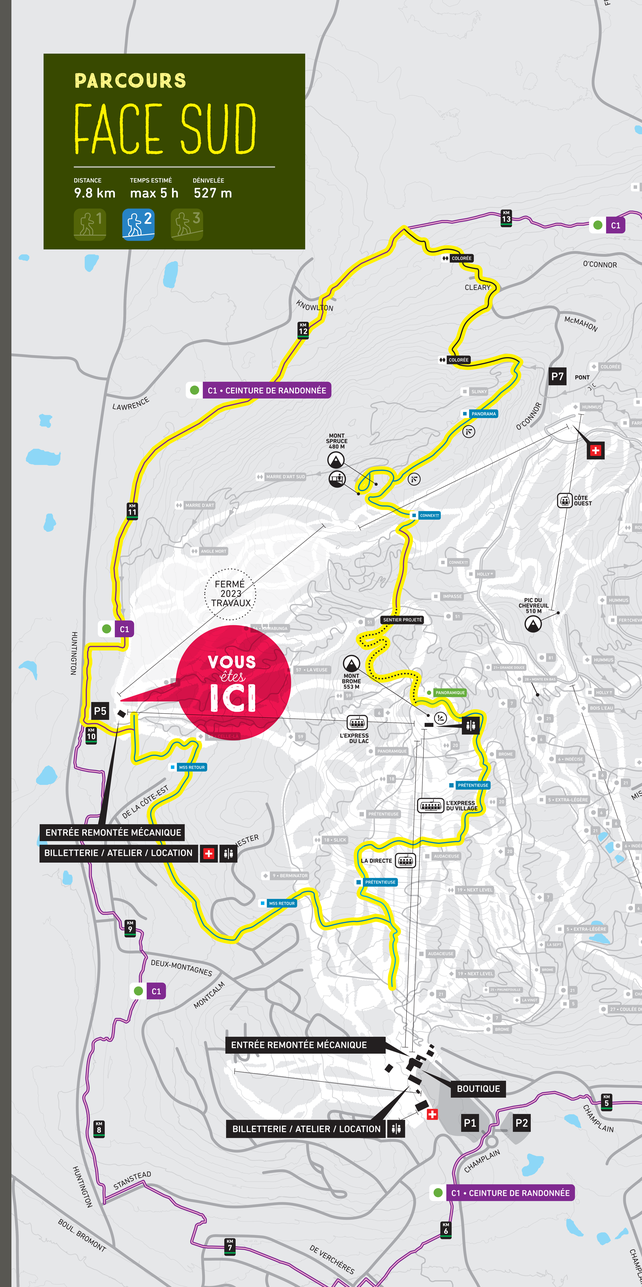
DISTANCE 9.8 km
TEMPS ESTIMÉ max 5 h
DÉNIVELÉE 527 m