

LÖTSCHENTAL - DAS MAGISCHE TAL
Sommerinfo & Panoramakarten



LÖTSCHENTAL - DAS MAGISCHE TAL
Winterinfo & Panoramakarten




Informations / Informations / Informations

Infostelle Lötschental
Wiler
☎ +41 (0)27 938 88 88
info@loetschental.ch

Infostelle Lötschental
Lauchernalp
☎ +41 (0)27 939 32 32
info@loetschental.ch

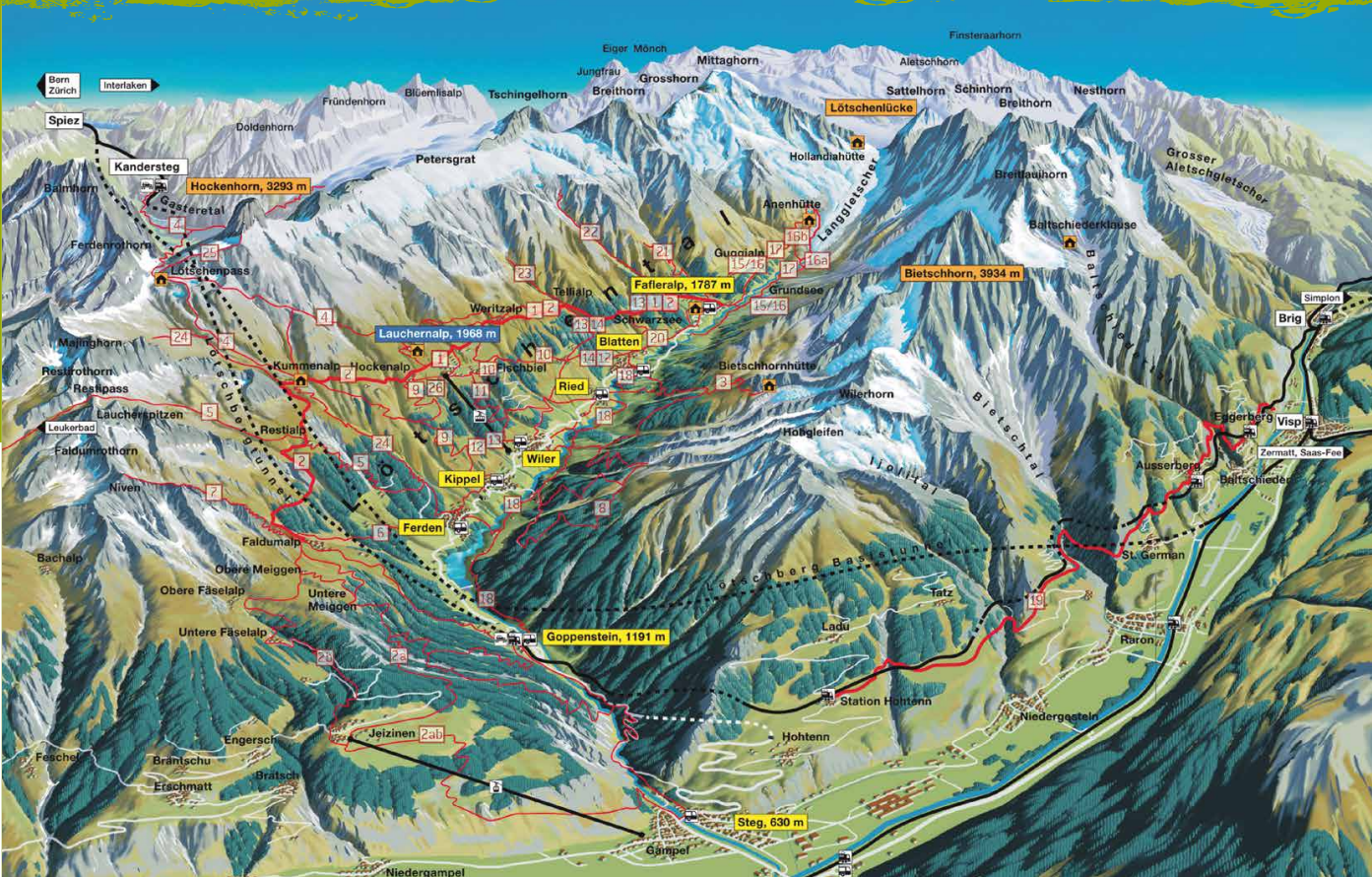

Lauchernalp Bergbahnen AG
Wiler
☎ +41 (0)27 938 89 99
info@lauchernalp.ch

www.loetschental.ch



AppStore und Google Play:
Lötschental App

Edition 2019/2020



Wandervorschläge Lötschental / Hiking Recommendation / Suggestions des randonnées


1	Lötschentaler Sagenweg [Lauchernalp - Falferalp] ㊦	2h 40 min	▲ 360 m ▼ 565 m
2	Lötschentaler Höhenweg [Falferalp - Faldumalp] ㊦	4h 50 min	▲ 950 m ▼ 700 m
2a	Faldumalp - Untere Meiggen - Jeizinen ㊦	2h 45 min	▲ 165 m ▼ 650 m
2b	Faldumalp - Obere Meiggen - Jeizinen ㊦	2h 30 min	▲ 180 m ▼ 690 m
3	Bietschornhütte (ab Blatten) ㊦	3h 00 min	▲ 1075 m ▼ 55 m
	Bietschornhütte (ab Ried) ㊦	3h 00 min	▲ 1125 m ▼ 65 m
	Bietschornhütte (ab Wiler) ㊦	3h 00 min	▲ 1235 m ▼ 80 m
4	Lauchernalp - Lötschenpass - Seldnen ㊦	2h 00 min	▲ 823 m ▼ 1275 m
	Lötschenpass (ab Lauchernalp via Sattelg) ㊦	5h 50 min	▲ 700 m
	Lötschenpass (ab Kummenalp) ㊦	2h 15 min	▲ 700 m
5	Ferden - Restpass - Rinderhütte ㊦	5h 35 min	▲ 1455 m ▼ 625 m
	Lauchernalp - Restpass - Rinderhütte ㊦	5h 25 min	▲ 1040 m ▼ 705 m
6	Ferden - Faldumalp ㊦	1h 45 min	▲ 680 m ▼ 14 m
	Faldumalp - Ferdens ㊦	50 min	▲ 14 m ▼ 680 m
7	Niven (ab Faldumalp) ㊦	2h 20 min	▲ 1255 m ▼ 505 m
8	Rundwanderung Gattunalp ㊦	3h 05 min	▲ 605 m ▼ 605 m
9	Kippel - Hockenalp - Lauchernalp ㊦	2h 10 min	▲ 725 m ▼ 145 m
10	Lauchernalp - Fischbiel - Weissenried - Blatten ㊦	1h 30 min	▲ 89 m ▼ 532 m

㊦ T1: Weg gut gebaut. Gelb markierter Wanderweg. Gelände flach oder leicht geneigt, keine Absturzgefahr. **Anforderungen:** Keine, auch mit Turnschuhen geeignet. Orientierung problemlos, in der Regel auch ohne Karte möglich.

11	Lauchernalp - Wiler ㊦	1h 15 min	▲ 85 m ▼ 655 m
12	Mittelbergweg Kippel - Wiler - Wried - Blatten ㊦	2h 10 min	▲ 520 m ▼ 366 m
13	Mittelbergweg Kippel - Wried - Tellalp - Falp ㊦	3h 15 min	▲ 596 m ▼ 231 m
14	Blatten - Weissenried - Tellalp ㊦	1h 25 min	▲ 336 m ▼ 81 m
15	Rundwanderung Gletscheror ㊦	2h 50 min	▲ 440 m ▼ 440 m
16a	Gletschererlebnisweg [Falp - Anenhütte] ㊦	3h 30 min	▲ 684 m ▼ 95 m
16b	Rundwanderung Anenhütte ㊦	3h 40 min	▲ 610 m ▼ 610 m
17	Themen- und Lehrpfad Gletscherorfeld ㊦	3h 55 min	▲ 680 m ▼ 680 m
18	Kulturweg [Goppenstein - Blatten] ㊦	3h 05 min	▲ 550 m ▼ 240 m
19	Südrampe [Hohenn - Ausserberg - Lalden] ㊦	2h 35 min	▲ 310 m ▼ 500 m
20	Besinnungsweg [Blatten - Kühmat] ㊦	45 min	▲ 150 m ▼ 50 m
21	Chindelicka (ab Falferalp) ㊦	1h 25 min	▲ 475 m ▼ 50 m
22	Üsters Tal [Falferalp - Blausee] ㊦	2h 35 min	▲ 805 m ▼ 15 m
23	Im Tellin [Blatten - Wried - Tellalp - Im Tellin] ㊦	1h 50 min	▲ 515 m ▼ 45 m
24	Obere Färda (ab Ferdens) ㊦	2h 35 min	▲ 1052 m ▼ 60 m
25	Lötschenpass - Hockenhorn ㊦	2h 05 min	▲ 653 m ▼ 50 m
26	Alpenlebnisweg ㊦	1h 30 min	▲ 138 m ▼ 0 m

㊦ T2: Weg mit durchgehendem Trasse. Weiss-rot-weiss markierter Bergweg. Gelände teilweise steil, Absturzgefahr nicht ausgeschlossen. **Anforderungen:** Etwas Trittsicherheit. Trekkingschuhe sind empfehlenswert. Elementares Orientierungsvermögen.

Lötschental App / Lötschental App / L'app Lötschental



㊦ T3: Weg am Boden nicht unbedingt durchgehend sichtbar. Ausgesetzte Stellen können mit Seilen oder Ketten gesichert sein. Eventuell braucht man die Hände für's Gleichgewicht. Weiss-rot-weiss markierter Bergweg. **Anforderungen:** Gute Trittsicherheit. Gute Trekkingschuhe. Durchschnittliches Orientierungsvermögen. Elementare alpine Erfahrung.

Lötschental App kostenlos heruntergeladen und das Lötschental entdecken! Auf dieser App finden Sie jegliche Wanderungen, Winterwanderungen, Schneeschuh- und Skitouren mit ausführlichen Streckenbeschreibungen.

Download the Lötschental app free of charge and start discovering the Lötschental valley! This app includes all hiking, winter hiking routes as well as tobogganing runs, cross-country ski trails, snow-shoe hikes and ski tours.

Téléchargez gratuitement l'app Lötschental et partez à la découverte du Lötschental! Cette app vous présente tous les sentiers de randonnée, les sentiers de randonnée d'hiver et en raquettes, les parcours de ski de fond sans oublier les pistes de luge.

Transport / Transportation / Transpor

Fahrplan / Timetable / Horaire 06.06.2020 - 25.10.2020
Wiler und Lauchernalp ab:

07.25 #	10.25	13.25	15.55	18.15 ↑
08.25	10.55	13.55	16.25	18.25 ↓
08.55	11.25	14.25	16.55	20.15 ↑
09.25	11.55	14.55	17.25	20.25 ↓
09.55	12.15	15.25		

nur auf Voranmeldung bis 17:00 Uhr/only on prebooking till 5pm/seulement sur réservation jusqu'à 17h00
* nur/only/seulement 11.07.2020 - 16.08.2020

Tarife / Prices / Tarifs Luftseilbahn Wiler-Lauchernalp

Einzelbillette Single Tickets Billets individuels	einfach single simple	retour return retour
Erwachsene/Adult/Adultes	CHF 18.00	CHF 24.00
Kind † 6-16, 1/2-Tax, Hund	CHF 9.00	CHF 12.00
Gästekarte/Guest Card/ Carte de séjour †	CHF 15.00	CHF 20.00
Gästekarte/Guest Card/ Carte de séjour † 6-16	CHF 7.50	CHF 10.00
Wohnsperre/Bike/ VTT	CHF 3.00	

Junior- und Enkelkarte ist bei uns gültig.
† 6-16 Erwachsene/Adult/Adultes
Kinder/Child/Enfant (6 - 15.99)

Rundfahrtenbillette / Round trip offer / Forfait circuit
Luftseilbahn & PostAuto

Berg- oder Talfahrt inkl. PostAuto	ab Falferalp	ab Ferden
Erwachsene/Adult/Adultes	CHF 26.90	CHF 21.60
Kind † 6-16, 1/2-Tax, Hund	CHF 13.40	CHF 11.20
Gästekarte/Guest Card/ Carte de séjour †	CHF 23.80	CHF 18.60
Gästekarte/Guest Card/ Carte de séjour † 6-16	CHF 11.90	CHF 9.70

† 6-16 Erwachsene/Adult/Adultes
Kinder/Child/Enfant (6 - 15.99)

PostAuto Goppenstein - Falferalp

Vom 06. Juni - 25. Oktober 2020 kehrt das PostAuto ab Falferalp stündlich (jeweils X.18) von 8.18 bis 19.18 Uhr. Platzreservierungen für Gruppen unerlässlich.
Postal goes from June 6 until October 25 2020 once an hour from Falferalp to Goppenstein. Groups have to be prebooked.
Car postale conduit toutes les heures de la Falferalp jusqu'à Goppenstein à partir du 6.6. - 25.10.2020. Réservation pour des groupes est obligatoire.

PostAuto-Unternehmer Léander Jaggi, ☎ +41(0)27 939 21 21

Bike Packages

Die Bike Packages enthalten die Fahrten mit der Luftseilbahn sowie den uneingeschränkten Velotransport. Die Packages können teilweise für einen oder zwei Tage gelöst werden. Für das leibliche Wohl gibt es das Bike Package Plus, das zusätzlich noch ein Mittagessen mit einem 3dl Getränk im Restaurant Zudlil enthält. Alle Bike Packages sind am Schalter der Lauchernalp Bergbahnen erhältlich.

The Bike Packages include the rides with the cable car as well as the unrestricted bicycle transport. The packages can be purchased for one or two days. For your physical well-being there is the Bike Package Plus, which also includes a lunch package with a 3dl drink at the restaurant Zudlil. All Bike Packages are available at the counter of the Lauchernalp Bergbahnen.

Les Forfaits Vélo, qui comprennent les promenades en téléphérique, ainsi que le transport à vélo sans restriction. Les forfaits peuvent être achetés pour un ou deux jours. Pour votre bien-être, il y a le Bike Package Plus, qui comprend également un forfait dîner avec un verre de 3dl au restaurant Zudlil. Tous les forfaits vélo sont disponibles à la caisse de la télécabine.

Bike Packages

Bike Package 1 Tag/day/jour	CHF 35.00	CHF 22.00
Bike Package 2 Tage/days/jours	CHF 60.00	CHF 35.00
Bike Package Plus	CHF 53.00	CHF 40.00

Angebote

Lötschentaler Wander- und Freizeitpass
Freie Nutzung von

Free use of	Postauto (Gampel/Steig - Falferalp) Gastein Miniwagen Lötschentaler Museum Hallenbad Steg
-------------	--

	3 Tage/Days/Jours	8 Tage/Days/Jours
Erwachsene/Adult/Adultes	CHF 49.00	CHF 85.00
† - † 6-16	CHF 75.00	CHF 129.00

Familienkarte / Family Card / Carte de famille (109.00 CHF)

Beinhaltet die Nutzung der Lauchernalp Bergbahn, Parkplatz in Wiler und Fahrerlaubnis für Gäste auf der Lauchernalp. Includes the use of Lauchernalp Gondola, Parkingspace in Wiler and Licence to drive to Lauchernalp for Guests with residence at Lauchernalp.

Comporte l'utilisation de la télécabine Lauchernalp, place de parking à Wiler et autorisation de montée sur la Lauchernalp si votre destination est la Lauchernalp.

Grillplatz / BBQ Lauchernalp

Neben dem kleinen angelegten Biotop auf der Lauchernalp befindet sich ein lauschiger Platz mit Grill. Für gemütliche Stunden mit der Familie oder Freunden bietet der Grillplatz die ideale Stelle mit Panoramagarnitur. Folgen Sie einfach den Wegweisern Richtung „Biotop“ auf der Lauchernalp und verbringen Sie einen wunderschönen Sommertag/abend auf der Lauchernalp (Brennholz vorhanden).

Adjacent to the small biotope on the Lauchernalp is a snug BBQ with an oven. Ideal for convivial times with family and friends - it is the perfect location for a BBQ with a panoramic view. Simply follow the signposts for the „Biotop“ on the Lauchernalp.

A côté d'un petit biotope, vous trouvez une aire de grillade ombragée équipée d'un grill. Cette place avec une vue panoramique est l'idéal idéal pour passer des heures agréables avec votre famille et vos amis. Pour y arriver, il vous suffira de suivre les panneaux « Biotop ».

Monstertrotti / Monster Scooters / Trotinette géante

Erleben Sie ab der Bergstation Lauchernalp eine rasante Abfahrt nach Wiler auf einem Monstertrotti. Die Trottinets können bei der Berg- oder Talstation gemietet werden. An exciting and fun experience for everyone: From Lauchernalp you can enjoy an exhilarating ride on a monster scooter to Wiler. Une expérience plaisante pour toute la famille de la Lauchernalp, vous pouvez descendre avec une trotinette géante jusqu'à Wiler.

Miete und Bahnhalt
Rental and Gondola trip

Location et trajet télécabine	ab CHF 20.00	† 12-16 CHF 16.00
-------------------------------	--------------	-------------------

